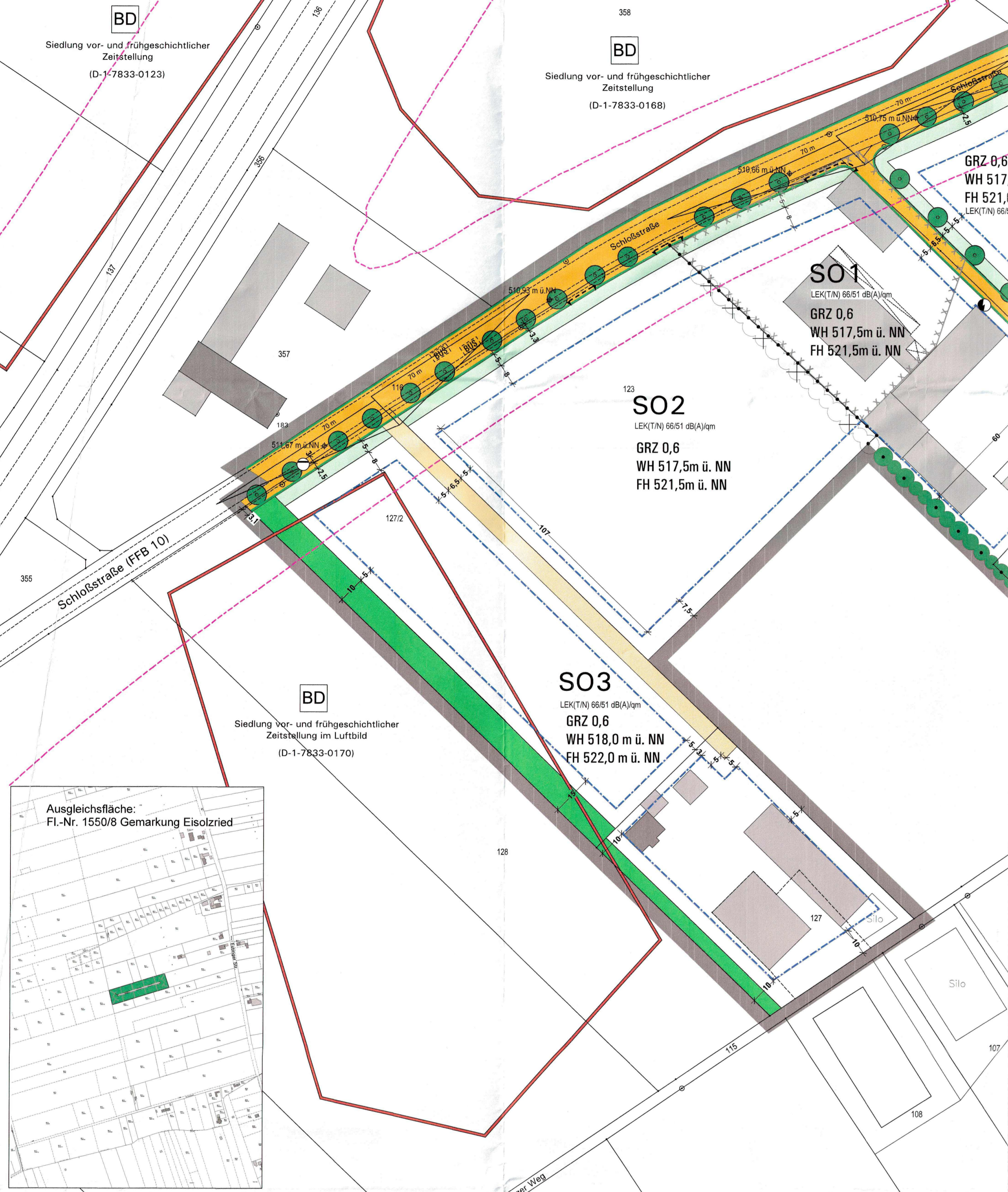
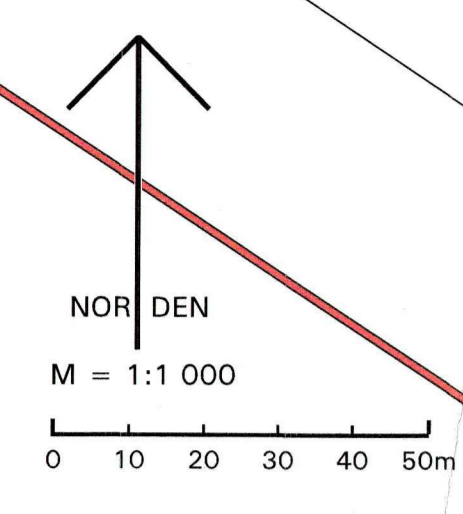
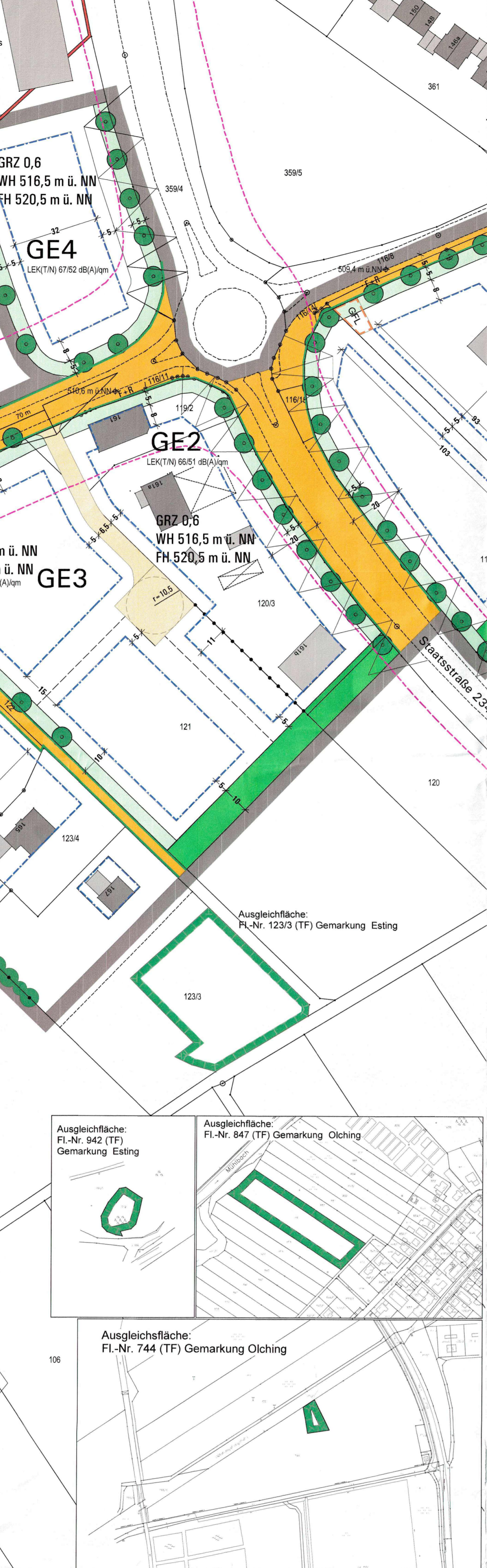


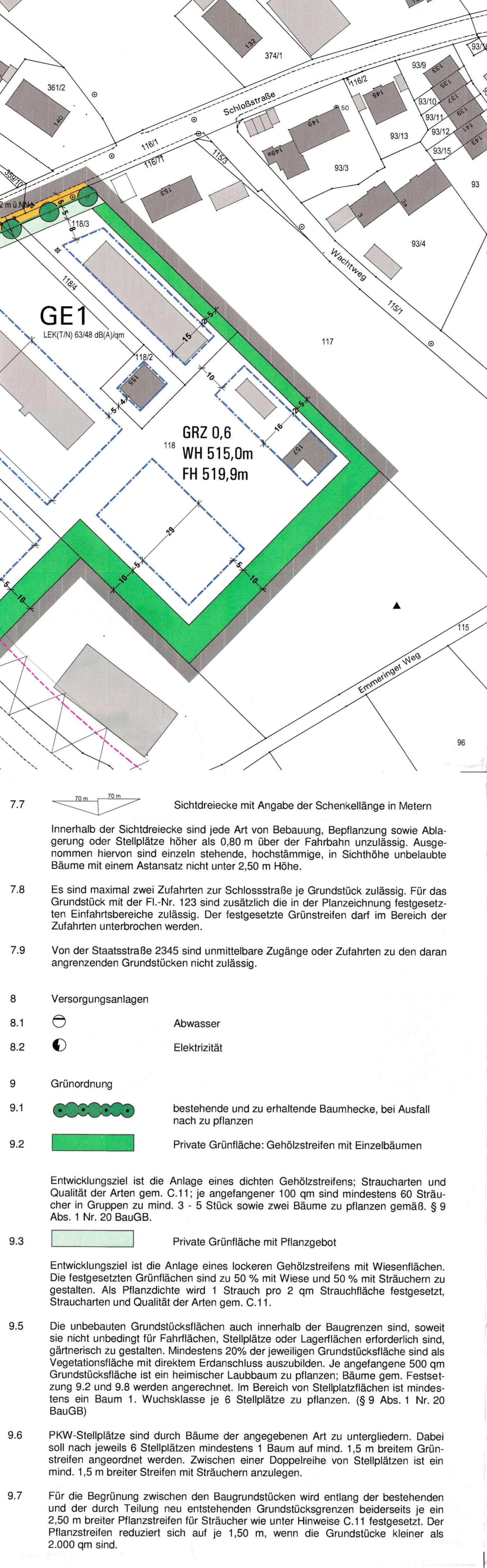
Entwurf zum Bebauungsplan Nr. 168 "Gewerbegebiet - Esting" der Stadt Olching



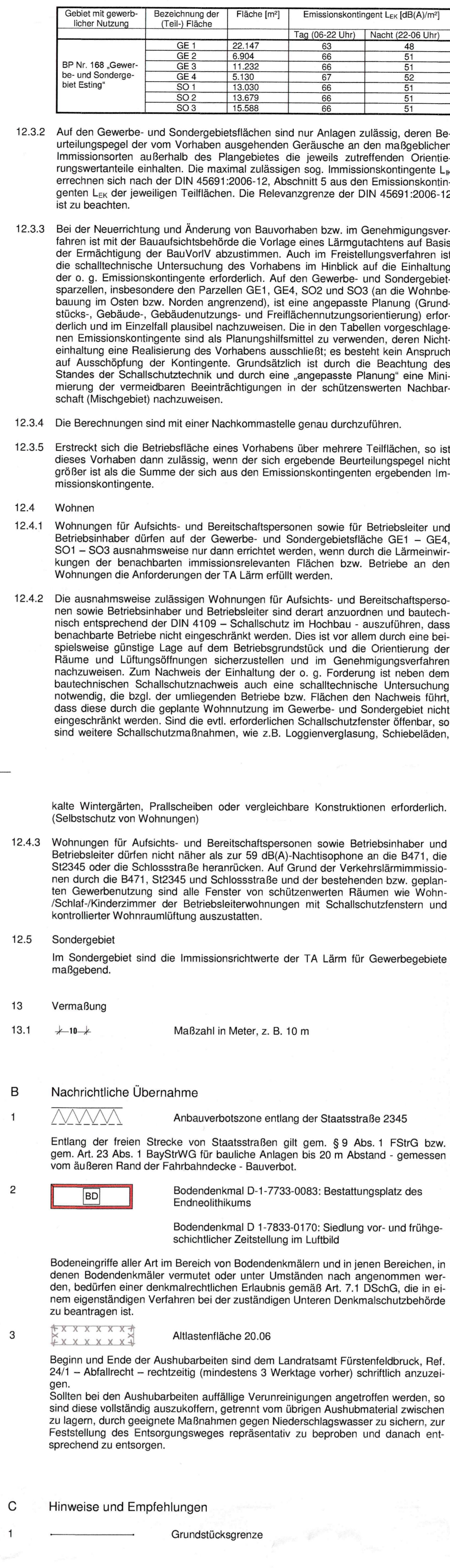
- A Festsetzungen
1 Geltungsbereich
2 Art der Nutzung
2.1 Unzulässig sind Anlagen für kirchliche, kulturelle, soziale und gesundheitliche Zwecke...
2.2 Unzulässig sind Lagerplätze für Schrott, Abfälle und Auswurks...
2.3 Einzelhandelsanrichtungen sind gem. § 1 Abs. 9 i. V. m. Abs. 5 BauNVO generell unzulässig...
3 Maß der baulichen Nutzung
3.1 GRZ 0,6
3.2 Die höchstzulässige Grundfläche darf durch Anlagen gem. § 19 Abs. 4 BauNVO maximal bis zu einer GRZ von 0,8 überschritten werden...
3.3 WH 517,0 m
3.4 FH 521,0 m
3.5 Die Wandhöhe wird gemessen am Schnittpunkt der Außenwand mit der Dachhaut...
3.6 Abgrenzung des unterschiedlichen Maßes der Nutzung
4 Bauweise, überbaubare Grundstücksfläche
4.1 Bauzeile
4.2 Die Geltung des Art. 6 BayBO (Abstandsflächenvorschriften) wird angeordnet...
5 Bauliche Gestaltung
5.1 Es sind ausschließlich geneigte Dächer zulässig...
5.2 Dachgauben und Dacherschneitte sind unzulässig.



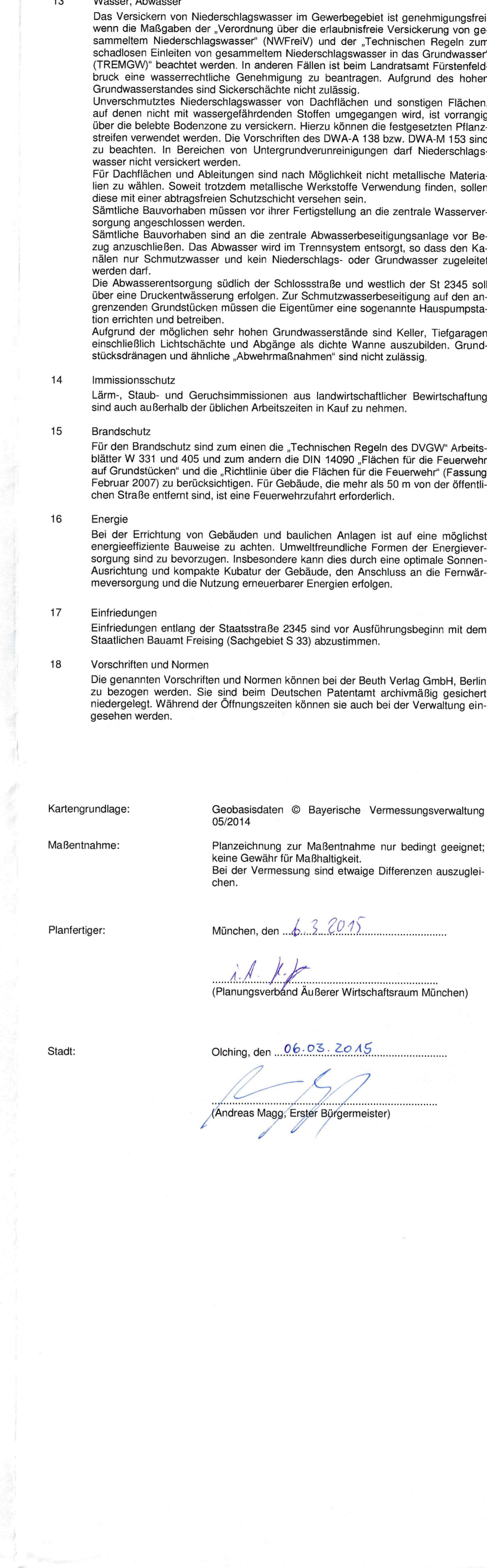
- 5.3 Dachaufbauten, die haustechnisch begründet und notwendig sind...
5.4 Fassaden sind verputzt oder als Holzfassaden in weißen, hellgrauen oder Holzfarben zulässig...
5.5 Fassaden sind nach maximal 20 m durch Vor-/Rücksprünge, Materialwechsel oder Farbwechsel zu gliedern...
6 Werbeanlagen sowie Nebenanlagen und Garagen/Carports
6.1 Werbeanlagen dürfen nur an der Stätte der beworbenen Leistung errichtet werden...
6.2 Innerhalb der Flächen zwischen Straßenbegrenzungslinie und Baugrenze ist je Zufahrt maximal eine bis zu 1,5 qm große Werbeanlage zulässig...
6.3 Innerhalb der Baugrenzen sind Werbeanlagen nur unterhalb der Traufhöhe zulässig...
6.4 Die Verwendung von Wechselbeleuchtung, Blink- oder bewegtem Laserlicht ist unzulässig...
6.5 Stellplätze, Garagen/Carports und Nebenanlagen sind auf dem gesamten Grundstück mit Ausnahme der Bereiche für die Anpflanzung von Bäumen und Sträuchern zulässig...
7 Verkehr (§ 9 Abs. 1 Nr. 11 und Abs. 6 BauBG)
7.1 öffentliche Straßenverkehrsfläche
7.2 Straßenbegrenzungslinie
7.3 Fuß-/Radweg (FiR)
7.4 Private Verkehrsfläche
7.5 Geh-, Fahr- und Leitungsrecht zugunsten des Eigentümers von Fl.-Nr. 119
7.6 Einfahrtbereich



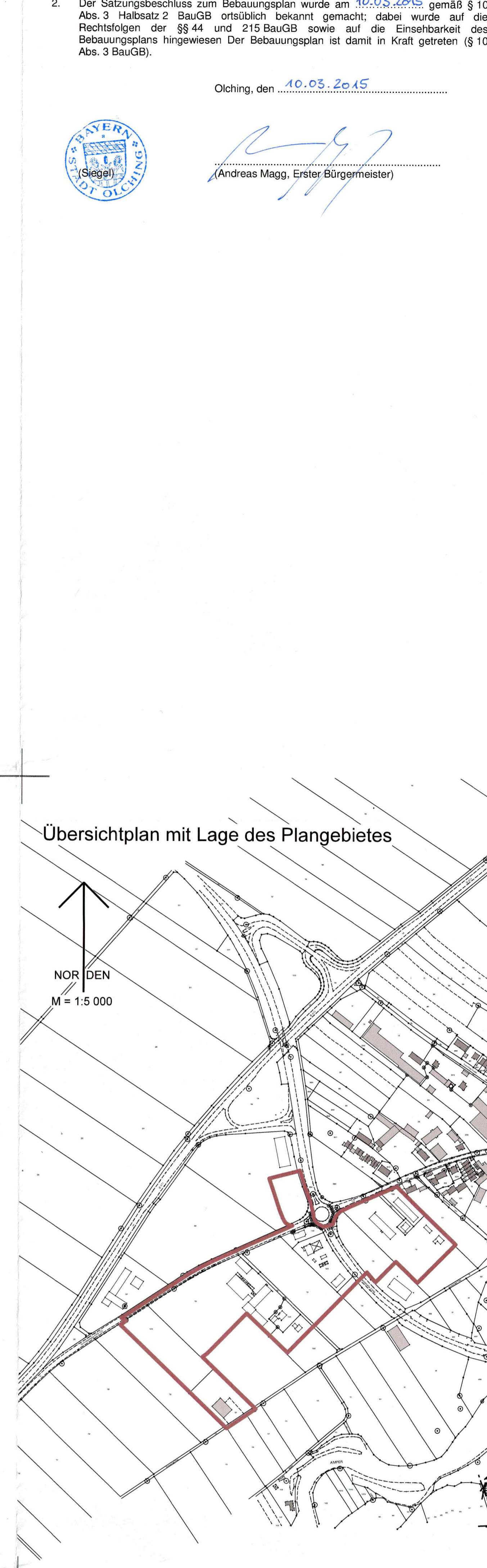
- 7.7 Sichtdreiecke mit Angabe der Scherkerlänge in Metern
7.8 Es sind maximal zwei Zufahrten zur Schlossstraße je Grundstück zulässig...
7.9 Von der Staatsstraße 2345 sind unmittelbare Zugänge oder Zufahrten zu den daran angrenzenden Grundstücken nicht zulässig...
8 Versorgungsanlagen
8.1 Abwasser
8.2 Elektrizität
8.3 Grünordnung
8.4 bestehende und zu erhaltende Baumhecke, bei Ausfall nach zu pflanzen
8.5 Private Grünfläche: Gehölzstreifen mit Einzelbäumen
8.6 Entwicklungsziele ist die Anlage eines dichten Gehölzstreifens...
8.7 Entwicklungsziele ist die Anlage eines lockeren Gehölzstreifens...
8.8 Entwicklungsziele ist die Anlage eines lockeren Gehölzstreifens...
8.9 Entwicklungsziele ist die Anlage eines lockeren Gehölzstreifens...
8.10 Entwicklungsziele ist die Anlage eines lockeren Gehölzstreifens...
8.11 Entwicklungsziele ist die Anlage eines lockeren Gehölzstreifens...
8.12 Entwicklungsziele ist die Anlage eines lockeren Gehölzstreifens...
8.13 Entwicklungsziele ist die Anlage eines lockeren Gehölzstreifens...
8.14 Entwicklungsziele ist die Anlage eines lockeren Gehölzstreifens...
8.15 Entwicklungsziele ist die Anlage eines lockeren Gehölzstreifens...



- 12.3.2 Auf den Gewerbe- und Sondergebietsflächen sind nur Anlagen zulässig...
12.3.3 Bei der Neuerichtung und Änderung von Bauvorhaben...
12.3.4 Die Berechnungen sind mit einer Nachkommastelle genau durchzuführen...
12.3.5 Erstrekt sich die Betriebsfläche eines Vorhabens über mehrere Teilflächen...
12.4 Wohnen
12.4.1 Wohnungen für Aufsichts- und Betriebspersonal...
12.4.2 Die ausnahmsweise zulässigen Wohnungen für Aufsichts- und Betriebspersonal...
12.5 Sondergebiet
12.6 Vermaßung
12.7 Maßzahl in Meter, z. B. 10 m
B Nachrichtliche Übernahmen
2 Entlassung der freien Strecke von Staatsstraßen...
3 Altlastenfläche 20 06
C Hinweise und Empfehlungen
1 Grundstücksgrenze
2 vorgeschlagene Grundstücksgrenze
3 123 Flurstücknummer
4 Höhenpunkt in m ü. NN, z.B. 510,93 m ü. NN
5 vorhandener Baubestand
6 vorhandene/entfallende Baumhecke
7 Ausgleichsfläche außerhalb des Geltungsbereichs
8 Die Freiflächenanforderung...
9 Artenschutz: Etwalige Rodungen...
10 Bei Baumaßnahmen...
11 Liste der zu pflanzende Bäume und Sträucher
12 Immissionschutz
12.1 Emissionskontingent...
12.2 59 dB(A)-Nachschöpfung
12.3 Auf den Gewerbe- und Sondergebietsflächen...
12.4 Stücker / Großflächler
12.5 Grundstücks dürfen Ver- und Entsorgungsteilungen nicht überbaut werden...



- 13 Wasser, Abwasser
13.1 Wasserversorgung
13.2 Abwasser
13.3 Regenwasser
13.4 Kälte/Wärme
13.5 Kälte/Wärme
13.6 Kälte/Wärme
13.7 Kälte/Wärme
13.8 Kälte/Wärme
13.9 Kälte/Wärme
13.10 Kälte/Wärme
13.11 Kälte/Wärme
13.12 Kälte/Wärme
13.13 Kälte/Wärme
13.14 Kälte/Wärme
13.15 Kälte/Wärme
13.16 Kälte/Wärme
13.17 Kälte/Wärme
13.18 Kälte/Wärme
13.19 Kälte/Wärme
13.20 Kälte/Wärme
13.21 Kälte/Wärme
13.22 Kälte/Wärme
13.23 Kälte/Wärme
13.24 Kälte/Wärme
13.25 Kälte/Wärme
13.26 Kälte/Wärme
13.27 Kälte/Wärme
13.28 Kälte/Wärme
13.29 Kälte/Wärme
13.30 Kälte/Wärme
13.31 Kälte/Wärme
13.32 Kälte/Wärme
13.33 Kälte/Wärme
13.34 Kälte/Wärme
13.35 Kälte/Wärme
13.36 Kälte/Wärme
13.37 Kälte/Wärme
13.38 Kälte/Wärme
13.39 Kälte/Wärme
13.40 Kälte/Wärme
13.41 Kälte/Wärme
13.42 Kälte/Wärme
13.43 Kälte/Wärme
13.44 Kälte/Wärme
13.45 Kälte/Wärme
13.46 Kälte/Wärme
13.47 Kälte/Wärme
13.48 Kälte/Wärme
13.49 Kälte/Wärme
13.50 Kälte/Wärme
13.51 Kälte/Wärme
13.52 Kälte/Wärme
13.53 Kälte/Wärme
13.54 Kälte/Wärme
13.55 Kälte/Wärme
13.56 Kälte/Wärme
13.57 Kälte/Wärme
13.58 Kälte/Wärme
13.59 Kälte/Wärme
13.60 Kälte/Wärme
13.61 Kälte/Wärme
13.62 Kälte/Wärme
13.63 Kälte/Wärme
13.64 Kälte/Wärme
13.65 Kälte/Wärme
13.66 Kälte/Wärme
13.67 Kälte/Wärme
13.68 Kälte/Wärme
13.69 Kälte/Wärme
13.70 Kälte/Wärme
13.71 Kälte/Wärme
13.72 Kälte/Wärme
13.73 Kälte/Wärme
13.74 Kälte/Wärme
13.75 Kälte/Wärme
13.76 Kälte/Wärme
13.77 Kälte/Wärme
13.78 Kälte/Wärme
13.79 Kälte/Wärme
13.80 Kälte/Wärme
13.81 Kälte/Wärme
13.82 Kälte/Wärme
13.83 Kälte/Wärme
13.84 Kälte/Wärme
13.85 Kälte/Wärme
13.86 Kälte/Wärme
13.87 Kälte/Wärme
13.88 Kälte/Wärme
13.89 Kälte/Wärme
13.90 Kälte/Wärme
13.91 Kälte/Wärme
13.92 Kälte/Wärme
13.93 Kälte/Wärme
13.94 Kälte/Wärme
13.95 Kälte/Wärme
13.96 Kälte/Wärme
13.97 Kälte/Wärme
13.98 Kälte/Wärme
13.99 Kälte/Wärme
14.00 Kälte/Wärme
14.01 Kälte/Wärme
14.02 Kälte/Wärme
14.03 Kälte/Wärme
14.04 Kälte/Wärme
14.05 Kälte/Wärme
14.06 Kälte/Wärme
14.07 Kälte/Wärme
14.08 Kälte/Wärme
14.09 Kälte/Wärme
14.10 Kälte/Wärme
14.11 Kälte/Wärme
14.12 Kälte/Wärme
14.13 Kälte/Wärme
14.14 Kälte/Wärme
14.15 Kälte/Wärme
14.16 Kälte/Wärme
14.17 Kälte/Wärme
14.18 Kälte/Wärme
14.19 Kälte/Wärme
14.20 Kälte/Wärme
14.21 Kälte/Wärme
14.22 Kälte/Wärme
14.23 Kälte/Wärme
14.24 Kälte/Wärme
14.25 Kälte/Wärme
14.26 Kälte/Wärme
14.27 Kälte/Wärme
14.28 Kälte/Wärme
14.29 Kälte/Wärme
14.30 Kälte/Wärme
14.31 Kälte/Wärme
14.32 Kälte/Wärme
14.33 Kälte/Wärme
14.34 Kälte/Wärme
14.35 Kälte/Wärme
14.36 Kälte/Wärme
14.37 Kälte/Wärme
14.38 Kälte/Wärme
14.39 Kälte/Wärme
14.40 Kälte/Wärme
14.41 Kälte/Wärme
14.42 Kälte/Wärme
14.43 Kälte/Wärme
14.44 Kälte/Wärme
14.45 Kälte/Wärme
14.46 Kälte/Wärme
14.47 Kälte/Wärme
14.48 Kälte/Wärme
14.49 Kälte/Wärme
14.50 Kälte/Wärme
14.51 Kälte/Wärme
14.52 Kälte/Wärme
14.53 Kälte/Wärme
14.54 Kälte/Wärme
14.55 Kälte/Wärme
14.56 Kälte/Wärme
14.57 Kälte/Wärme
14.58 Kälte/Wärme
14.59 Kälte/Wärme
14.60 Kälte/Wärme
14.61 Kälte/Wärme
14.62 Kälte/Wärme
14.63 Kälte/Wärme
14.64 Kälte/Wärme
14.65 Kälte/Wärme
14.66 Kälte/Wärme
14.67 Kälte/Wärme
14.68 Kälte/Wärme
14.69 Kälte/Wärme
14.70 Kälte/Wärme
14.71 Kälte/Wärme
14.72 Kälte/Wärme
14.73 Kälte/Wärme
14.74 Kälte/Wärme
14.75 Kälte/Wärme
14.76 Kälte/Wärme
14.77 Kälte/Wärme
14.78 Kälte/Wärme
14.79 Kälte/Wärme
14.80 Kälte/Wärme
14.81 Kälte/Wärme
14.82 Kälte/Wärme
14.83 Kälte/Wärme
14.84 Kälte/Wärme
14.85 Kälte/Wärme
14.86 Kälte/Wärme
14.87 Kälte/Wärme
14.88 Kälte/Wärme
14.89 Kälte/Wärme
14.90 Kälte/Wärme
14.91 Kälte/Wärme
14.92 Kälte/Wärme
14.93 Kälte/Wärme
14.94 Kälte/Wärme
14.95 Kälte/Wärme
14.96 Kälte/Wärme
14.97 Kälte/Wärme
14.98 Kälte/Wärme
14.99 Kälte/Wärme
15.00 Kälte/Wärme



- 1 Der Beschluss zur Aufstellung des Bebauungsplans wurde vom Stadtrat am 30.06.2011 gefasst...
2 Die frühzeitige Beteiligung der Öffentlichkeit zum Vorentwurf des Bebauungsplans...
3 Der Entwurf des Bebauungsplans in der Fassung vom 20.08.2013 wurde mit der Begründung in der Zeit vom 02.09.2013 bis 02.10.2013 öffentlich ausgestellt...
4 Der Entwurf des Bebauungsplans in der Fassung vom 20.08.2013 wurde mit der Begründung in der Zeit vom 02.09.2013 bis 02.10.2013 öffentlich ausgestellt...
5 Der Entwurf des Bebauungsplans in der Fassung vom 20.08.2013 wurde mit der Begründung in der Zeit vom 02.09.2013 bis 02.10.2013 öffentlich ausgestellt...
6 Der Entwurf des Bebauungsplans in der Fassung vom 20.08.2013 wurde mit der Begründung in der Zeit vom 02.09.2013 bis 02.10.2013 öffentlich ausgestellt...
7 Der Entwurf des Bebauungsplans in der Fassung vom 20.08.2013 wurde mit der Begründung in der Zeit vom 02.09.2013 bis 02.10.2013 öffentlich ausgestellt...
8 Der Entwurf des Bebauungsplans in der Fassung vom 20.08.2013 wurde mit der Begründung in der Zeit vom 02.09.2013 bis 02.10.2013 öffentlich ausgestellt...
9 Der Entwurf des Bebauungsplans in der Fassung vom 20.08.2013 wurde mit der Begründung in der Zeit vom 02.09.2013 bis 02.10.2013 öffentlich ausgestellt...
10 Der Entwurf des Bebauungsplans in der Fassung vom 20.08.2013 wurde mit der Begründung in der Zeit vom 02.09.2013 bis 02.10.2013 öffentlich ausgestellt...
11 Der Entwurf des Bebauungsplans in der Fassung vom 20.08.2013 wurde mit der Begründung in der Zeit vom 02.09.2013 bis 02.10.2013 öffentlich ausgestellt...
12 Der Entwurf des Bebauungsplans in der Fassung vom 20.08.2013 wurde mit der Begründung in der Zeit vom 02.09.2013 bis 02.10.2013 öffentlich ausgestellt...